

LEGENDA :

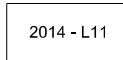
Návrh



Hranica zastavaného územia



Hranica riešenej lokality



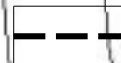
Označenie riešenej lokality



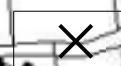
Plocha bytových domov



Plocha vyhradenej zelene (parkovacia zeleň)



Miestna komunikácia



Ruší sa

PARÉ ČÍSLO

HLAVNÝ RIEŠITEĽ

ING. ARCH.  
MARIÁN FERJO

ODBORNE SPOSOBILÁ OSOBA  
PRE OBSTARÁVANIE ÚPD

ING. ARCH.  
ĽUBOMÍR POLÁK

OBSTARÁVATEĽ

OBEC TERIAKOVCE

NÁZOV DOKUMENTÁCIE

ÚZEMNÝ PLÁN OBCE TERIAKOVCE  
ZMENY A DOPLNKY č.3/2014

NÁZOV VÝKRESU

Výkres verejného dopravného vybavenia

**TRISTÁN studio s.r.o.**

Vyšná Šebastová 138, 080 06 Prešov  
tel.: 051/7765906, mobil: 0905 537 289  
e-mail: marianferjo@tristanstudio.sk

DÁTUM

10/2014

FORMÁT

1 x A4

STUPEŇ

MIERKA

1:2 000

VÝKRES ČÍSLO

3



sever

VÝKRES