

Protokol č. 00912/2018-UVOP-U00048/18.00

o odovzdaní pozemkov pod stavbami z majetku SR do vlastníctva obcí podľa ustanovení § 2d ods. 1, 2 a § 14d ods. 1 zákona č. 138/1991 Zb. o majetku obcí v znení neskorších predpisov medzi účastníkmi:

Odovzdávajúci: **Slovenský pozemkový fond**
Búdková č. 36, 817 15 Bratislava
štatutárne orgány: JUDr. Adriana Šklíbová – generálna riaditeľka
Ing. Boris Brunner – námestník generálnej riaditeľky
IČO: 17335345
DIČ: 2021007021

Preberajúci: **Obec Teriakovce**
Teriakovce 54, 080 05 Prešov
v zastúpení: Miroslav Angelovič, starosta obce
IČO: 00327859

Podľa ustanovení § 2d ods. 1, 2 a § 14d ods. 1 zákona č. 138/1991 Zb. o majetku obcí v znení neskorších predpisov (ďalej aj ako „zákon“) odovzdávajúci Slovenský pozemkový fond odovzdáva Obci Teriakovce vlastníctvo k nasledovnému pozemku, ktorý bol odčlenený z parcely registra KN E 211/403, evidovanej na liste vlastníctva (ďalej len „LV“) č. 261, geometrickým plánom č. 209/2017, vyhotoveným GEOGRAF – združenie geodetov, Konštantínova 6, 080 01 Prešov, dňa 08. 12. 2017 a overeným Okresným úradom Prešov, katastrálnym odborom dňa 13. 12. 2017 pod č. G1-2288/17.

Kat. územie obec, okres	Stav podľa KN-E					Stav podľa GP č. 209/2017				
	LV číslo	KN-E parc. č.	druh pozemku	výmera m ²	vl. podiel	Diel GP č.	KN-C parc. č.	druh pozemku	výmera m ²	hodnota majetku €
Teriakovce Teriakovce Prešov	261	211/403	Trvalý trávny porast	819	1/1	1	199/17	Zastavaná plocha	88	6,76

Hodnota majetku (€) - presné vymedzenie a hodnota odovzdávaného majetku vedená v účtovníctve podľa IP GR č.3/2005 (pozemky oceňované v priemernej hodnote poľnohospodárskej pôdy v €/m² podľa bonitácie banky dát Výskumného ústavu ekonomiky poľnohospodárstva a potravinárstva Bratislava, ktorý je na tento účel rezortným pracoviskom v rámci rezortu MP SR). Hodnota majetku (€) je vyjadrená k uvedenému podielu.



Na základe úplných podkladov zápis do katastra nehnuteľností záznamom zabezpečí preberajúca strana.

Na odovzdávaný pozemok nie je uzatvorená nájomná zmluva.

Účastníci protokolu prehlasujú, že vyššie uvedené prejavy k pozemku v katastrálnom území Teriakovce, obec Teriakovce, okres Prešov sú konkrétne, sú im zrozumiteľné a zmluvná voľnosť nie je obmedzená.

Tento protokol sa vyhotovuje v piatich vyhotoveniach, z ktorých dve dostane odovzdávajúci, dve preberajúci a jedno Okresný úrad Prešov, Katastrálny odbor.

Tento protokol nadobúda platnosť dňom podpisu a účinnosť v desiaty deň po nadobudnutí platnosti.

Tento protokol bude zverejnený v plnom rozsahu v Centrálnom registri zmlúv vedenom Úradom vlády SR.


21 MAJ 2018


V Bratislave, dňa.....


V Prešove, dňa 28.3.2018

Odovzdávajúci:

Preberajúci:


JUDr. Adriana Šklíbová
generálna riaditeľka


Miroslav Angelovič
starosta obce


Ing. Boris Brunner
námestník generálnej riaditeľky

